



HONORABLE ASAMBLEA LEGISLATIVA:

En uso de la facultad que le confieren los artículos 115, fracción IV de la Constitución Política de los Estados Unidos Mexicanos; 64, fracción IV de la Constitución Política del Estado de Tamaulipas; y 15, fracción IX de la Ley de Catastro para el Estado de Tamaulipas, el Ayuntamiento del Municipio de **Aldama**, Tamaulipas, mediante oficio número ODP/0256/2023, de fecha 14 de septiembre del año en curso, presentó la **propuesta de Tablas de Valores Unitarios de Suelo y Construcciones** que servirán de base para el cobro de las contribuciones sobre la propiedad inmobiliaria, durante el **ejercicio fiscal del año 2024**.

Al efecto, quienes integramos las Comisiones Unidas de Finanzas, Planeación, Presupuesto y Deuda Pública y de Asuntos Municipales, con fundamento en lo dispuesto por los artículos 35 numeral 1 y 2 inciso c); 36 inciso c); 43 numeral 1 incisos e) y g); 45 numeral 1 y 2; 46 numeral 1; y 95 numerales 1, 2, y 4, todos estos de la Ley sobre la Organización y Funcionamiento Internos del Congreso del Estado Libre y Soberano de Tamaulipas, sometemos a la consideración de esta Honorable Asamblea Legislativa, el siguiente dictamen conforme al siguiente procedimiento:

Metodología

I. En el apartado denominado “**Antecedentes**”, se señala el trámite del proceso legislativo, desde la fecha de recepción de la **Propuesta de Tablas de Valores Unitarios** y del turno a las Comisiones competentes para la formulación del dictamen correspondiente.

II. En el apartado “**Competencia**”, se da cuenta de la atribución que tiene este Poder Legislativo local para conocer y resolver en definitiva el presente asunto, con base en lo dispuesto por el artículo 58, fracción I, de la Constitución Política local, que le otorga facultades al Congreso del Estado, para expedir, reformar y derogar las leyes y decretos que regulan el ejercicio del poder público.



**GOBIERNO DE TAMAULIPAS
PODER LEGISLATIVO**

De manera similar, se enuncian las disposiciones normativas que determinan la función, facultades y atribuciones de las Comisiones Dictaminadoras.

III. En el apartado “**Objeto de la acción legislativa**”, se expone la finalidad y los alcances de la propuesta en estudio, y se elabora una síntesis del tema que la compone.

IV. En el apartado “**Análisis del contenido de la propuesta**”, y con el objeto de establecer el análisis de la misma, se realiza exposición jurídica que fundamenta y motiva la propuesta antes citada, en el presente instrumento parlamentario.

V. En el apartado “**Consideraciones de las Comisiones dictaminadoras**”, los integrantes de estas Comisiones Unidas expresan los razonamientos, argumentos y juicios de valoración de la propuesta en análisis, en los cuales se basa y sustenta el sentido del dictamen.

VI. En el apartado denominado “**Resolutivo**”, se propone el resolutivo que estas Comisiones Unidas someten a la consideración del Honorable Pleno Legislativo.

D I C T A M E N

I. Antecedentes.

1. La propuesta de Tablas de Valores Unitarios de referencia, fue debidamente recibida en la Oficialía de Partes de este Congreso del Estado en fecha 19 de septiembre del actual.
2. La Diputación Permanente del segundo período de receso, correspondiente al segundo año de ejercicio constitucional, en Sesión celebrada el día 25 de septiembre del presente año, recibe la propuesta precitada y, con fundamento en los artículos 22, numeral 1, inciso f); 54, numeral 1; y 58 de la ley que rige el funcionamiento interno de este Congreso, determina proceder a su estudio y elaboración del dictamen correspondiente.



**GOBIERNO DE TAMAULIPAS
PODER LEGISLATIVO**

3. La propuesta de mérito forma parte de los asuntos en cartera que quedaron pendientes de dictaminar al concluir el período de receso legislativo comprendido del 01 de julio al 30 de septiembre del presente año, los cuales por disposición legal la Diputación Permanente que fungió en el mismo, dio cuenta al Pleno Legislativo en Sesión Pública Ordinaria celebrada en fecha 02 de octubre del actual, así como de su correspondiente entrega a la Mesa Directiva para los efectos legales correspondientes.

4. En esa propia fecha, la Presidencia de la Mesa Directiva con fundamento en lo dispuesto por el artículo 22, incisos f), k) y o), de la ley que establece las normas de organización interna del Congreso, acordó turnar la propuesta multicitada a las Comisiones Unidas de Finanzas, Planeación, Presupuesto y Deuda Pública y de Asuntos Municipales, mediante sendos oficios números: HCE/PMD/AT-020 y HCE/PMD/AT-021, recayéndole a la misma el número de expediente 65-1341, para su estudio y dictamen correspondiente.

I. Competencia.

Por ser de estricto derecho, en primer término analizamos lo relativo a la competencia de esta Legislatura para conocer y resolver sobre la propuesta de mérito, debiéndose afirmar que esta Legislatura local, de conformidad con lo dispuesto en el artículo 115, fracción IV párrafo tercero, de la Constitución Política de los Estados Unidos Mexicanos, y el correlativo 133 párrafo tercero de la Constitución Política local, está facultada para conocer y analizar las propuestas de tablas de valores unitarios de suelo y construcciones, para que los Municipios cuenten con los instrumentos legales que les permitan realizar el cobro de las contribuciones sobre la propiedad inmobiliaria.

Así también, cabe señalar que este Poder Legislativo local es competente para resolver en definitiva el presente asunto, con base en lo dispuesto por los artículos 58, fracciones I y LXI, que le otorga facultades al Congreso del Estado, para expedir, reformar y derogar las leyes y



**GOBIERNO DE TAMAULIPAS
PODER LEGISLATIVO**

Decretos que regulan el ejercicio del poder público, así como para ejercer las demás facultades conferidas constitucional y legalmente.

De igual forma, las Comisiones Unidas de Finanzas, Planeación, Presupuesto y Deuda Pública y de Asuntos Municipales, son competentes para emitir el presente dictamen, de conformidad con lo dispuesto por los artículos 35 numerales 1 y 2 inciso c); 36 inciso c); 43 incisos e) y g); 45 numerales 1 y 2; 46 numeral 1; y 95 numerales 1, 2, y 4, todos estos de la Ley sobre la Organización y Funcionamiento Internos del Congreso del Estado Libre y Soberano de Tamaulipas.

III. Objeto de la acción legislativa.

Una vez acreditada la competencia constitucional y legal tanto en el conocimiento del asunto por parte de este órgano Legislativo, como el análisis y opinión de las Comisiones Unidas que suscriben el presente Dictamen, iniciamos el estudio de fondo de la acción legislativa promovida por el Ayuntamiento de **Aldama**, Tamaulipas, la cual tiene como propósito expedir las Tablas de Valores Unitarios de Suelo y Construcciones que servirán de base para el cobro de las contribuciones sobre la propiedad inmobiliaria, durante el **ejercicio fiscal del año 2024**.

En efecto, de conformidad con lo dispuesto en el artículo 15, fracción IX de la Ley de Catastro para el Estado de Tamaulipas, es facultad y obligación del Ayuntamiento del Municipio de **Aldama**, proponer al Congreso del Estado, las Tablas de Valores Unitarios de Suelo y Construcciones, lo cual por entrañar situaciones jurídicas para los propietarios y detentadores de predios en la jurisdicción territorial del municipio citado, se presenta a través de una propuesta que por su naturaleza, en virtud de prever situaciones jurídicas para determinadas personas, es sujeta al trámite legislativo ordinario de una Iniciativa de Decreto para los efectos parlamentarios correspondientes.



**GOBIERNO DE TAMAULIPAS
PODER LEGISLATIVO**

IV. Análisis del contenido de la Propuesta.

En principio, es menester destacar que en uso de la facultad que le confieren los artículos 115, fracción IV de la Constitución Política de los Estados Unidos Mexicanos; 64, fracción IV de la Constitución Política del Estado de Tamaulipas; y 15, fracción IX de la Ley de Catastro para el Estado de Tamaulipas, el Ayuntamiento del Municipio de **Aldama**, Tamaulipas, mediante oficio número ODP/0256/2023, de fecha 14 de septiembre del año en curso, presentó la Iniciativa de Decreto mediante el cual se expiden las **Tablas de Valores Unitarios de Suelo y Construcciones** que servirán de base para el cobro de las contribuciones sobre la propiedad inmobiliaria, durante **el ejercicio fiscal del año 2024**.

Asimismo, el Ayuntamiento de referencia, con fundamento en el artículo 115, fracción IV, párrafo tercero de la Constitución Política de los Estados Unidos Mexicanos, en armonía con el artículo 133, fracción I y párrafo tercero, de la Constitución Política del Estado de Tamaulipas, en Sesión Ordinaria de Cabildo No. 25, celebrada el 18 de agosto del actual, acordó por unanimidad de los integrantes del Ayuntamiento la citada propuesta de Tablas de Valores Unitarios de Suelo y Construcciones.

En ese mismo contexto, los artículos 49, fracción II y 107 del Código Municipal, así como los artículos 15, 72, 73, 74, 75, 76, 77, 78, 79, 80, 81, 82 y 83 de la Ley de Catastro para el Estado de Tamaulipas, constituyen el marco legal al que se circunscriben las facultades de los Ayuntamientos para iniciar decretos, el establecimiento de la base del impuesto sobre la propiedad urbana, suburbana y rústica, que será el valor catastral que resulte de la aplicación de las Tablas de Valores, así como las competencias en materia catastral para los Ayuntamientos del Estado respectivamente. En este último dispositivo legal antes citado, se explica el sistema de valuación y líneas de trabajo que deberán seguir las autoridades en la materia, así como los procedimientos para la formulación, establecimiento y actualización de los valores unitarios de suelo y construcciones y los factores y coeficientes de demérito o incremento y que sirven de base para la determinación del valor catastral de los predios ubicados en su jurisdicción territorial.



**GOBIERNO DE TAMAULIPAS
PODER LEGISLATIVO**

Es necesario precisar, que el valor catastral, observado desde la perspectiva del carácter general de la ley que lo regula, cumple una función plural, ya que dentro de ella se contienen aspectos tan diversos como la elaboración de planes y proyectos socioeconómicos, y la determinación de bases para calcular las contribuciones sobre la propiedad inmobiliaria, fraccionamiento de ésta, división, consolidación, traslación, mejora y las que tengan como propósito el cambio del valor de los inmuebles. De ahí que el valor catastral sirva como referencia para la determinación del impuesto sobre la propiedad urbana, suburbana y rústica, que constituye una importante fuente de ingresos para los municipios y que les permite contar con recursos económicos para solventar los gastos propios de su gestión administrativa.

El presente estudio y análisis de la propuesta de Tablas de Valores Unitarios de Suelo y Construcciones para el ejercicio fiscal del año **2024**, planteada por el referido Ayuntamiento, implica el despliegue de una de las fases que conforman el proceso legislativo ordinario en el Estado, en este caso, la emisión del dictamen correspondiente para su posterior discusión y votación en el Pleno, el cual contiene la opinión de estos órganos dictaminadores en torno a la procedencia de la propuesta que nos ocupa.

V. Consideraciones de las Comisiones Unidas dictaminadoras.

PRIMERA.- Estas Comisiones Unidas de Finanzas, Planeación, Presupuesto y Deuda Pública y de Asuntos Municipales, son competentes para dictaminar la presente propuesta, en términos de los artículos citados en el apartado de "**COMPETENCIA**", por lo que se encuentran plenamente facultadas y en condiciones de dictaminar en la materia correspondiente.

SEGUNDA.- Como ha quedado expuesto en el cuerpo del presente dictamen, la acción legislativa que nos ocupa atiende el propósito de expedir las Tablas de Valores Unitarios de Suelo y Construcciones que servirán de base para el cobro de las contribuciones sobre la propiedad inmobiliaria, durante **el ejercicio fiscal del año 2024**.



**GOBIERNO DE TAMAULIPAS
PODER LEGISLATIVO**

TERCERA.- Si bien se advierte de la Iniciativa en análisis, que el Ayuntamiento del Municipio de **Aldama, Tamaulipas**, en Sesión Ordinaria de Cabildo No. 25, celebrada el 18 de agosto del actual, acordó la propuesta de Tablas de Valores Unitarios de Suelo y Construcciones para el **ejercicio fiscal del año 2024**, de igual manera debe considerarse que el artículo 74 de la Ley de Catastro para el Estado de Tamaulipas, a la letra dispone que:

*“Los Ayuntamientos deberán presentar al Congreso del Estado las propuestas de tablas de valores y, en su caso, adjuntar las observaciones y recomendaciones realizadas respecto a éstas por las Juntas Municipales de Catastro, a más tardar el **10 de septiembre del año inmediato anterior al que se aplicarán dichos valores, para proceder a su análisis, revisión, discusión, modificación y aprobación, en su caso. Si los Ayuntamientos no presentaran nueva propuesta de tabla de valores, el Congreso del Estado determinará la actualización de las mismas.**”*

CUARTA.- En este tenor, de los asuntos recibidos por este Congreso del Estado, se observa que en los registros parlamentarios que al efecto se tienen, la propuesta de Tablas de Valores correspondiente al Municipio de **Aldama, Tamaulipas**, se recibió en forma **extemporánea**, en virtud de que la fecha límite para su presentación ante esta Legislatura lo fue el 10 de septiembre del actual, y la citada propuesta se presentó el **19 de septiembre**, circunstancia que entraña una evidente falta de observancia a la ley antes referida.

Es decir, se trata de un acto jurídico sujeto a la condición de su presentación en tiempo, para efectos de iniciar su trámite dentro del plazo determinado legalmente, dicho requisito de temporalidad es indispensable para su eficacia, toda vez que su incumplimiento, le hace carecer de validez, por lo tanto resulta nulo al no acreditarse dicha formalidad.

QUINTA.- Por ende, al tenerse legalmente como nulo o no acreditado el acto jurídico correspondiente, en este caso el concerniente a la presentación de la propuesta de la Tabla de Valores Catastrales respectiva, consecuentemente y de conformidad con el artículo antes citado de la Ley de Catastro para el Estado, este Poder Legislativo local está facultado para



**GOBIERNO DE TAMAULIPAS
PODER LEGISLATIVO**

determinar la actualización de las Tablas de Valores que aplicarán el próximo año **2024**, con base en el principio jurídico ordinario de anualidad fiscal.

VI. Resolutivo

Como resultado de lo anteriormente expuesto, estas Comisiones Unidas, estiman conveniente tener por no presentada en tiempo la propuesta de referencia y, en consecuencia, ratificar las Tablas de Valores Unitarios del actual ejercicio fiscal 2023 del **Municipio de Aldama**, Tamaulipas, expedidas por este Congreso del Estado mediante **Decreto No. 65-393**, publicado en el Periódico Oficial del Estado **Anexo al número 136**, de fecha **15 de noviembre** del año próximo pasado.

Por otra parte, no pasa por inadvertido para estos órganos dictaminadores, el hecho de que la Ley de Ingresos y el Presupuesto de Egresos del Municipio, tienen íntima relación con las Tablas de Valores Unitarios de Suelo y Construcciones, en virtud de que son la base para el cobro del impuesto predial contemplado en la Ley de Ingresos y de su ejercicio en el Presupuesto de Egresos correspondiente.

Finalmente, los integrantes de éstas Comisiones Dictaminadoras consideramos pertinente destacar el incumplimiento del Ayuntamiento del Municipio de **Aldama**, Tamaulipas, a la Ley de la materia, al presentar de forma **extemporánea** las Tablas de Valores Unitarios de Suelo y Construcciones objeto del presente dictamen, en consecuencia, las Comisiones Unidas de Finanzas, Planeación, Presupuesto y Deuda Pública y de Asuntos Municipales, con fundamento en lo dispuesto por el artículo 9 fracción VI de la Ley de Responsabilidades Administrativas del Estado de Tamaulipas, estimamos conveniente que se emita un **Exhorto** al Ayuntamiento del municipio citado, a fin de que en lo subsecuente presente en tiempo y forma ésta y todas aquellas acciones legislativas cuyo conocimiento por parte de este Congreso del Estado esté supeditado a un término específico por disposición legal.



**GOBIERNO DE TAMAULIPAS
PODER LEGISLATIVO**

En consecuencia, por las razones anteriormente expuestas y en el entendido de que se pretenden establecer criterios justos y equilibrados para la valuación catastral de los predios ubicados en la jurisdicción territorial del Municipio referido, quienes integramos estas Comisiones Unidas, respetuosamente sometemos a consideración de la Honorable Asamblea Legislativa, para su discusión y aprobación en su caso, el presente dictamen con proyecto de:

DECRETO MEDIANTE EL CUAL SE APRUEBAN LOS VALORES UNITARIOS DE SUELO Y CONSTRUCCIONES, Y COEFICIENTES DE INCREMENTO Y DE DEMÉRITO, QUE SERVIRÁN DE BASE PARA LA DETERMINACIÓN DEL VALOR CATASTRAL DE PREDIOS URBANOS, SUBURBANOS, CENTROS DE POBLACIÓN DE ORIGEN EJIDAL, CONGREGACIONES Y DEMÁS LOCALIDADES, ASÍ COMO DE LOS PREDIOS RÚSTICOS DEL MUNICIPIO DE ALDAMA, TAMAULIPAS, PARA EL EJERCICIO FISCAL DEL AÑO 2024.

Artículo 1º. Se ratifican para el ejercicio fiscal del año 2024, las Tablas de Valores Unitarios de Suelo y Construcciones, y los coeficientes de incremento y de demérito del actual ejercicio fiscal 2023, expedidas por este Congreso del Estado Libre y Soberano de Tamaulipas mediante **Decreto No. 65-393**, publicado en el Periódico Oficial del Estado **Anexo al Número 136**, de fecha **15 de noviembre** del año próximo pasado, que servirán de base para la determinación del valor catastral de predios urbanos, suburbanos, centros de población de origen ejidal, congregaciones y demás localidades, así como de los predios rústicos del **Municipio de Aldama**, Tamaulipas, contenidos en las siguientes tablas especificadas:

I. PREDIOS URBANOS

A) TERRENOS

Valores unitarios para Terrenos Urbanos por m² expresados en pesos según su ubicación:

ZONA 1	CENTRO	\$ 271.00
ZONA 2	COLONIAS	\$ 163.00
ZONA 3	COLONIAS POPULARES	\$ 121.00
ZONA 4	RIVERA DEL RÍO	\$ 109.00
ZONA 5	CRECIMIENTOS IRREGULARES	\$ 97.00
ZONA 6	RURAL ALTA	\$ 28.00
ZONA 7	RURAL PRECARIA	\$ 18.00
INDUSTRIAL		
ZONA 8	INDUSTRIA DE PROCESAMIENTO	\$ 345.00
ZONA 9	INDUSTRIA DE COMERCIALIZACIÓN	\$1,127.00
ZONA 10	INDUSTRIA GENERAL	\$ 345.00

Para la práctica de la valuación catastral de los terrenos urbanos ubicados en el Municipio, se aplicarán los presentes valores unitarios, tomándose en cuenta para la determinación del valor catastral de los inmuebles la importancia e influencia de los siguientes elementos:

- a) Características de los servicios públicos, infraestructura y equipamiento urbano;
- b) Tipo de desarrollo urbano y su estado físico, en el cual deberá considerar el uso actual y potencial del suelo, y la uniformidad de los inmuebles edificados, sean habitacionales, Comerciales o industriales, así como aquellos de uso diferente;

- c) Condiciones socioeconómicas de los habitantes;
- d) Las políticas de ordenamiento y regulación territorial y desarrollo urbano del Municipio, y
- e) Las características geológicas y topográficas, así como los factores de incremento o demérito, que afecten su valor de mercado.

COEFICIENTES DE DEMÉRITOS E INCREMENTOS PARA TERRENOS URBANOS

1.- Demérito o disminución del valor.

A) FACTOR DE FRENTE:

Predios con frente menor de 7 metros lineales:

Factor de demérito

	6 metros lineales.	0.95
	5 metros lineales.	0.90
	4 metros lineales.	0.85
	3 metros lineales.	0.80
	2 metros lineales.	0.70
	1 metro lineal.	0.60

B) Predios con frente menor de un metro e interiores: Factor de demérito 0.50

C) FACTOR DE FONDO:

Predios con profundidad de más de 35 metros lineales:

Factor de demérito

	40 metros lineales.	0.90
	45 metros lineales.	0.85
	50 metros lineales.	0.80
	60 metros lineales.	0.75

D) FACTOR DE DESNIVEL: Predios con pendientes fuertes: Factor de demérito 0.80

E) FACTOR DE TERRENO RESULTANTE: Predios con superficie mayor de 500 m² : 0.70 al terreno restante.

2.- Méritos o incrementos de valor de terreno.

Factor de posición del terreno en la manzana:

Incremento por esquina	Comercial de primera.	Factor 1.15
	Comercial de segunda.	1.05
	Habitacional primera.	1.10
	Habitacional segunda.	1.05

B) CONSTRUCCIONES

Valores unitarios para Tipos de Construcción por m² expresados en pesos:

01	CONSTRUCCIÓN MUY BUENA	\$ 1,087.00
02	CONSTRUCCIÓN BUENA	\$ 821.00
03	CONSTRUCCIÓN MEDIA	\$ 338.00

04	CONSTRUCCIÓN ECONÓMICA	\$ 206.00
05	CONSTRUCCIÓN POPULAR	\$ 139.00
06	CONSTRUCCIÓN COMERCIAL DE ACOPIO	\$ 411.00
07	CONSTRUCCIÓN INDUSTRIAL	\$ 403.00
08	CONSTRUCCIÓN COMERCIALIZADORA	\$ 687.00

Para la práctica de la valuación catastral de las construcciones ubicadas en el Municipio, se aplicarán los presentes valores unitarios, tomándose en cuenta para la determinación del valor de la construcción los factores siguientes:

- a) Uso y calidad de la construcción;
- b) Costo y calidad de los materiales de construcción utilizados, y
- c) Costo de la mano de obra empleada.

LOS VALORES UNITARIOS PARA TIPOS DE CONSTRUCCIÓN ANTERIORES SE DEMERITARÁN DE ACUERDO A SU ESTADO DE CONSERVACIÓN

El factor por estado de conservación demerita el valor de las construcciones considerando el nivel de deterioro que presenta la edificación, en relación con el mantenimiento que se le ha proporcionado a fin de conservarla lo más parecida posible a su estado original.

Estado de conservación	Factor
Bueno	0.90
Regular	0.85
Malo	0.70
Ruinoso	0.30

DESCRIPCIÓN DEL ESTADO DE CONSERVACIÓN DE LAS CONSTRUCCIONES

BUENO: Es aquella en que por razón del tiempo en que se efectuó la construcción, ésta ha sufrido un deterioro natural, a pesar de haber tenido un mantenimiento adecuado. Está en perfectas condiciones para realizar la función del uso que le corresponde y su calidad o clase a la que pertenece.

REGULAR: Es aquella en la cual la construcción no ha tenido mantenimiento o éste ha sido deficiente, provocando una apariencia deteriorada en todos sus acabados, tales como aplanados, pinturas, lambrines, pisos y fachadas, así como en sus instalaciones eléctricas, hidráulicas, especiales y en sus elementos complementarios, tales como herrería, carpintería, vidriería.

MALO: Es aquella en la cual la construcción además de presentar deterioros, tiene problemas adicionales por ausencia total de mantenimiento y de uso descuidado, que se puede apreciar por la destrucción parcial de algunos de sus elementos constructivos, instalaciones, acabados y complementos, pero continúa siendo habitable, aun cuando sea en condiciones precarias.

RUINOSO: Es aquella en la cual la construcción por su estado de conservación representa un riesgo grave y no es recomendable su habitabilidad. (elementos estructurales fracturados, partes destruidas, losas caídas, entre otros).

NIVELES DE CONSTRUCCIÓN

Factor

1	1 nivel	1.00
2	2 niveles	1.05
3	3 niveles	1.15

TIEMPO DE CONSTRUCCIÓN

Factor

1	1 a 7 años	1.00
2	8 a 10 años	0.95
3	11 a 14 años	0.90
4	15 años en adelante	0.85

ESTADO DE TERMINACIÓN DE LA CONSTRUCCIÓN

Factor

1	Acabado total	1.00
2	Acabado parcial	0.95
3	Obra negra	0.85

ESTADO DE DESUSO

Factor

1	Habitada	1.00
2	Deshabitada	0.90

INSTALACIONES ESPECIALES

Factor

1	Corrales simples	1.00
2	Caballerizas	1.10
3	Corrales especiales	1.15
4	Bodegas de almacenamiento	1.05

II. PREDIOS SUBURBANOS

De acuerdo a la ubicación con respecto a la cabecera municipal:

Zona norte. uso de suelo 9200	\$ 30.00 por m ²
Zona sur. uso de suelo 9100	\$ 30.00 por m ²
Zona oriente y poniente. uso de suelo 9300	\$ 30.00 por m ²

VALORES UNITARIOS EXPRESADOS EN PESOS POR M² PARA TERRENOS DE CENTROS DE POBLACIÓN DE ORIGEN EJIDAL, CONGREGACIONES Y DEMÁS LOCALIDADES

De acuerdo a su ubicación:

Colindantes a caminos federales y estatales	\$ 28.00 por m ²
Colindantes a vías de comunicación de terracería con acceso ininterrumpido:	\$ 21.00 por m ²
Con acceso de comunicación interrumpido y de difícil acceso	\$ 15.00 por m ²

La tabla de valores unitarios para tipos de construcción prevista para los predios urbanos, se aplicará a las construcciones edificadas en el suelo o terreno suburbano y a las de los centros de población de origen ejidal, congregaciones y demás localidades.

III. PREDIOS RÚSTICOS

Tabla de valores unitarios expresados en pesos por Hectárea:

Uso del suelo	Valor unitario por ha.
1200 Riego	\$ 9,358.00
1211 Rústico de riego	\$ 9,358.00
1220 Riego	\$ 9,358.00
1700 Riego temporal	\$ 6,693.00
1710 Temporal	\$ 6,693.00
1720 Rústico temporal	\$ 6,693.00
3000 Pastizales praderas	\$ 8,030.00
3540 Agostadero	\$ 3,346.00
3541 Agostadero de 1ª calidad	\$ 2,961.00
4000 Cerril	\$ 1,150.00
4200 Cerril	\$ 1,150.00

COEFICIENTES DE INCREMENTO Y DEMÉRITO DEL VALOR PARA TERRENOS RÚSTICOS

A) TERRENOS CON UBICACIÓN

FACTOR

	Excelente	1.15
	Favorable	1.00
	Regular	0.90
	Desfavorable	0.80

B) TERRENOS CON ACCESO:

	Bueno	1.15
	Regular	1.00
	Malo	0.85

C) TERRENOS PEDREGOSOS:

	Mínima	1.00
	Moderada	0.90
	Alta	0.75
	Excesiva	0.60

D) TERRENOS CON EROSIÓN:

	Mínima	1.00
	Moderada	0.90
	Severa	0.75

E) TERRENOS CON TOPOGRAFÍA:

	Semiplana	0.95
	Inclinada media	0.90
	Inclinada fuerte	0.85
	Accidentada	0.75

F) ACCESO A VÍAS DE COMUNICACIÓN:

Colindantes a caminos federales y estatales	1.10
Colindantes a ríos, arroyos, presas y lagunas	1.05
Colindantes a menos de 2.5 Km. de vías de comunicación	1.05
Sin colindantes favorables	1.00

G) TERRENOS SALITROSOS:	0.60
Terrenos no salitrosos:	1.00

H) SITUACIÓN JURÍDICA DE LA TENENCIA DE LA TIERRA:

Propiedad privada	1.00
Ejidal	0.60
Posesión	0.60

Los valores unitarios para tipos de construcción prevista para los predios urbanos, se aplicará a las construcciones edificadas en el suelo o terreno rústico. Se exceptúan las construcciones enunciadas en el artículo 105, fracción VI del Código Municipal para el Estado de Tamaulipas, en relación con el artículo 107 del propio Código de la base gravable para los predios rústicos.

Artículo 2°. Para la determinación del valor catastral de los predios suburbanos ubicados en localidades sin estudio técnico, así como de nuevos predios producto del fraccionamiento o subdivisión de los existentes y en general los que no queden comprendidos en este Decreto, el Ayuntamiento determinará valores catastrales provisionales como lo establece la Ley de Catastro para el Estado de Tamaulipas.

Artículo 3°. Cuando existan causas supervinientes relacionadas con los linderos y características de los sectores catastrales, se haga necesario crearlos o modificarlos, el Ayuntamiento tendrá la facultad para realizar lo conducente, a efecto de que tales sectores se encuentren acordes con la realidad del valor de mercado y ubicación de los predios.

TRANSITORIO



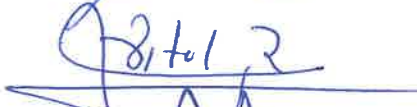




Artículo Único. El presente Decreto entrará en vigor el día 1 de enero del año 2024 y deberá publicarse en el Periódico Oficial del Estado.



**GOBIERNO DE TAMAULIPAS
PODER LEGISLATIVO**

Dado en la Sala de Comisiones del Congreso del Estado Libre y Soberano de Tamaulipas, a los veintitrés días del mes de octubre del año dos mil veintitrés.

COMISIÓN DE FINANZAS, PLANEACIÓN, PRESUPUESTO Y DEUDA PÚBLICA

NOMBRE	A FAVOR	EN CONTRA	ABSTENCIÓN
Dip. Isidro Jesús Vargas Fernández Presidente		_____	_____
Dip. Alejandra Cárdenas Castillejos Secretaria		_____	_____
Dip. Juan Vital Román Martínez Vocal		_____	_____
Dip. Úrsula Patricia Salazar Mojica Vocal		_____	_____
Dip. Guillermina Magaly Deandar Robinson Vocal		_____	_____
Dip. Gustavo Adolfo Cárdenas Gutiérrez Vocal		_____	_____
Dip. Carlos Fernández Altamirano Vocal		_____	_____

HOJA DE FIRMAS DEL DECRETO MEDIANTE EL CUAL SE APRUEBAN LOS VALORES UNITARIOS DE SUELO Y CONSTRUCCIONES, Y COEFICIENTES DE INCREMENTO Y DE DEMÉRITO, QUE SERVIRÁN DE BASE PARA LA DETERMINACIÓN DEL VALOR CATASTRAL DE PREDIOS URBANOS, SUBURBANOS, CENTROS DE POBLACIÓN DE ORIGEN EJIDAL, CONGREGACIONES Y DEMÁS LOCALIDADES, ASÍ COMO DE LOS PREDIOS RÚSTICOS DEL MUNICIPIO DE ALDAMA, TAMAULIPAS, PARA EL EJERCICIO FISCAL DEL AÑO 2024.



**GOBIERNO DE TAMAULIPAS
PODER LEGISLATIVO**

Dado en la Sala de Comisiones del Congreso del Estado Libre y Soberano de Tamaulipas, a los veintitrés días del mes de octubre del año dos mil veintitrés.

COMISIÓN DE ASUNTOS MUNICIPALES

NOMBRE	A FAVOR	EN CONTRA	ABSTENCIÓN
Dip. José Braña Mojica Presidente		_____	_____
Dip. Imelda Margarita Sanmiguel Sánchez Secretaría	_____	_____	_____
Dip. Alejandra Cárdenas Castillejos Vocal		_____	_____
Dip. Juan Vital Román Martínez Vocal		_____	_____
Dip. Consuelo Nayeli Lara Monroy Vocal	_____	_____	_____
Dip. Eliphaleth Gómez Lozano Vocal		_____	_____
DIP. Linda Mireya González Zúñiga Vocal	_____	_____	_____

HOJA DE FIRMAS DEL DECRETO MEDIANTE EL CUAL SE APRUEBAN LOS VALORES UNITARIOS DE SUELO Y CONSTRUCCIONES, Y COEFICIENTES DE INCREMENTO Y DE DEMÉRITO, QUE SERVIRÁN DE BASE PARA LA DETERMINACIÓN DEL VALOR CATASTRAL DE PREDIOS URBANOS, SUBURBANOS, CENTROS DE POBLACIÓN DE ORIGEN EJIDAL, CONGREGACIONES Y DEMÁS LOCALIDADES, ASÍ COMO DE LOS PREDIOS RÚSTICOS DEL MUNICIPIO DE ALDAMA, TAMAULIPAS, PARA EL EJERCICIO FISCAL DEL AÑO 2024.